




МЕЖРЕГИОНАЛЬНАЯ ОБЩЕСТВЕННАЯ ОРГАНИЗАЦИЯ СОДЕЙСТВИЯ РАЗВИТИЮ РЫНКА ГЕОИНФОРМАЦИОННЫХ ТЕХНОЛОГИЙ И УСЛУГ
GIS MARKET SUPPORT ASSOCIATION



- ▼ Карта Страны и регионы
- ▼ Тематические разделы
- ▼ сайта
- ▼ Архив новостей
- ▼ Форумы
- ▼ Опросы

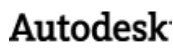
Здравствуйте! Ваш уровень доступа: Гостевой
 Навигатор: [Новости/Новости для Яндекса/](#)

[Rus/Eng](#)

Поиск по сайту

- ГИС-Ассоциация
- Аналитика и обзоры
- Нормы и право
- Конкурсы
- Дискуссии
- Публикации
- Календарь
- Биржа труда
- Словарь терминов

Проект поддерживают



***Z Corporation выпускает портативный 3D-сканер**

1 августа 2006 г. Z Corporation представила на выставке SIGGRAPH-2006 ZScanner 700, портативный 3D-сканер с автоматической привязкой его положения. Он способен в реальном времени оцифровывать 3D-поверхности с выводом изображения на дисплей. Программа ZScan, входящая в комплект поставки, автоматически создает файлы .stl для импорта в CAD-системы или вывода на принтер. Текущее положение сканирующего луча индицируется лазерным крестом. Данные записываются со спаренных камер. Точность ZScanner 700 составляет 0,05 мм, что позволяет выявлять изменения поверхности до 0,1 мм.



По материалам www.gisdevelopment.net/news/viewn.asp?id=GIS:N_dgpsluaink

Разделы, к которым прикреплен документ:
 Новости
 Тематич. разделы / Геодезия
 Тематич. разделы / Технологии
 Оборудование
 Страны и регионы / Дальнее зарубежье / США
 Новости / Новости для Яндекса

ОБСУДИТЬ В ФОРУМЕ
 Оставлено сообщений: 0

Источник: ГИС-Ассоциация

11:08:06 03.08 2006 .

[Версия для печати](#)



Авторизация

Логин

Пароль

[Забыли пароль?](#)

[Проблемы с авторизацией?](#)

[Зарегистрироваться](#)



mail.ru	417
16464824	211
УЧАСТНИК Rambler's	TOP 100
Hot/09	
4525920	+244

наша статистика
статистика по mail.ru
статистика по rambler.ru

Реклама на сайте
Новостные ленты



Time: 0.14363598823547 sec, Question: 109



© ГИС-Ассоциация. 2002-2009 гг.